

# Meio Ambiente e Saneamento

## Novo Pinheiros

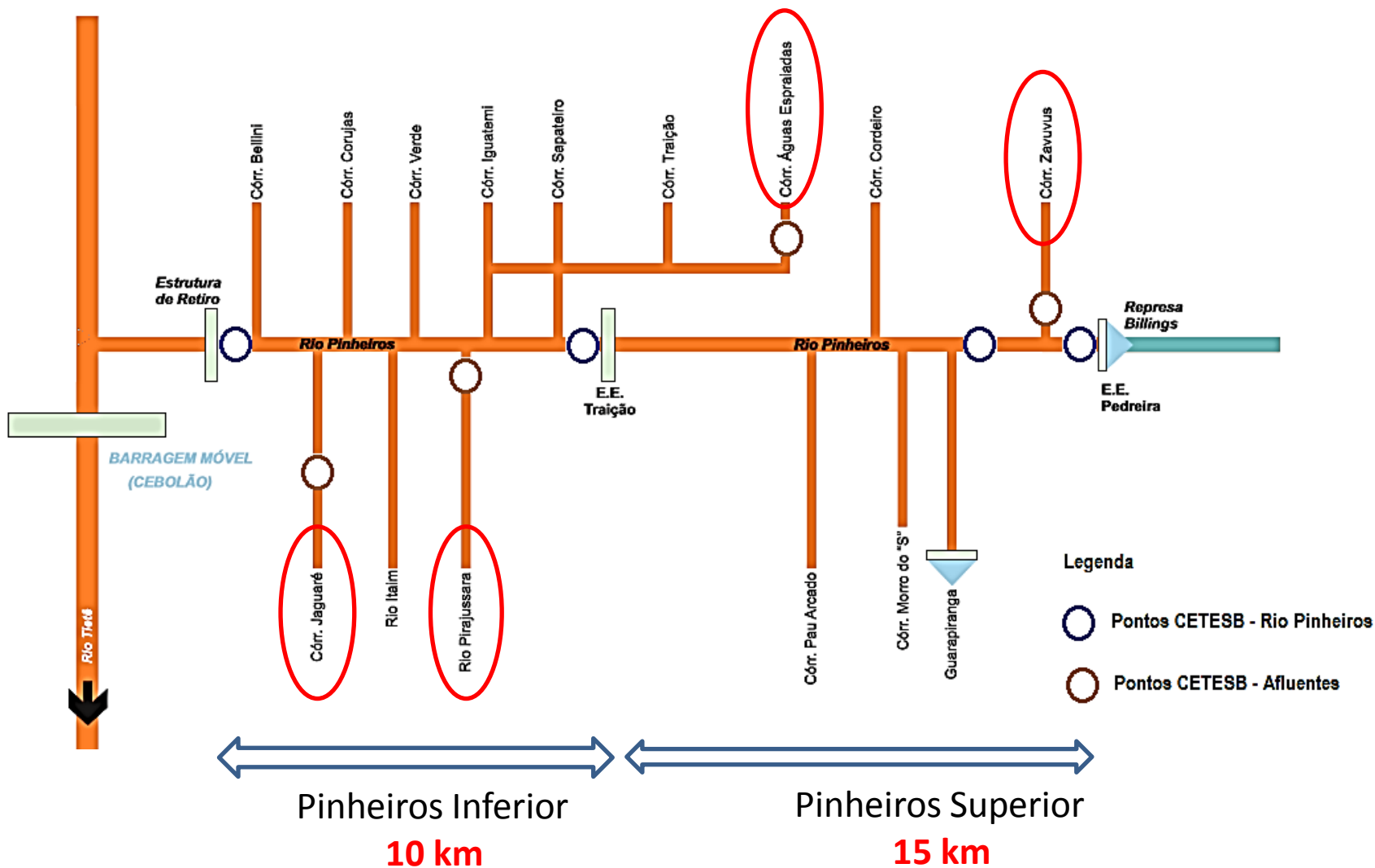


# Qualidade da Água do Rio Pinheiros - 2018

---

- **Rede Básica da CETESB + Rede Automática**
- **Número de Pontos de Amostragem:**
  - 4 Rio Pinheiros, sendo 2 no Inferior e 2 no Superior
  - 4 Afluentes: Jaguaré, Pirajussara, Água Espraiada e Zavuvus
  - 1 Estação Automática – Rio Pinheiros - Pedreira
- **Frequência dos Dados: Bimestral (Básica) e Horária (Automática)**
- **Parâmetros: Físicos, Químicos e Biológicos.**

# Pontos de amostragem – Rede Básica CETESB 2018



# Rede Básica — Pontos de Monitoramento de Qualidade da Água



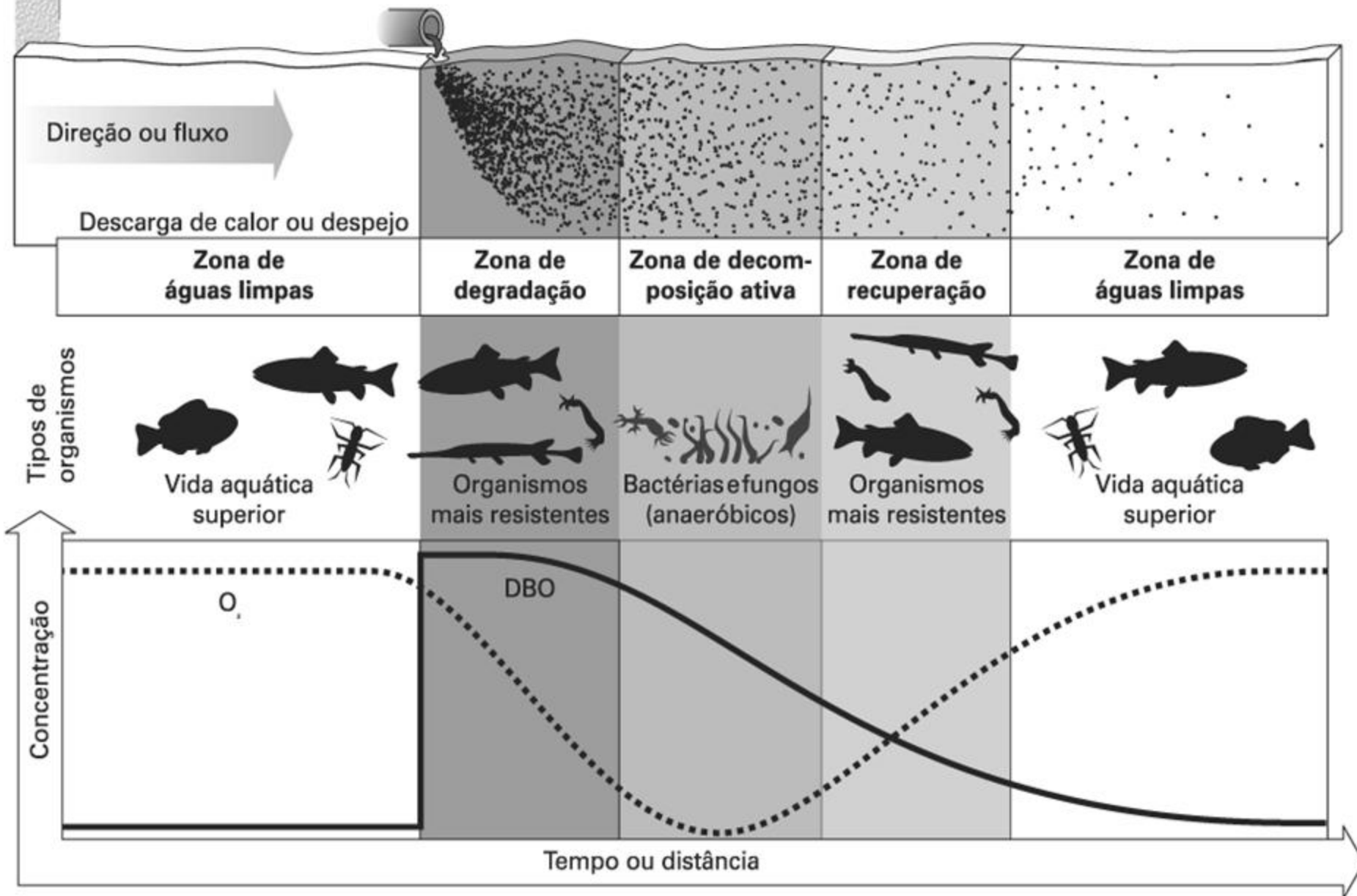
# DBO<sub>5,20</sub> – Rio Pinheiros e Afluentes

Corpo d'água	Ponto	*Média Anual DBO (mg/L)							
		2011	2012	2013	2014	2015	2016	2017	2018
Rio Pinheiros	PINH04100	9,2	12,7	15,5	16,5	17,0	15,2	9,7	17,3
	PINH04250	58,8	32,0	37,5	49,8	49,5	62,5	35,2	39,2
	PINH04500	47,8	28,2	44,3	49,5	36,3	45,4	67,4	48,2
	PINH04900	60,7	40,0	62,2	67,3	57,7	53,2	65,3	56,0
Cór. Pirajussara	JUÇA04900	-	57,5	80,8	82,8	57,7	66,3	75,7	87,3
Cór. Águas Espraiadas	SPRA04850	-	61,7	79,8	72,0	55,3	56,0	59,7	57,7
Cór. Jaguaré	UARE04550	-	51,8	78,2	75,0	75,5	64,5	71,2	80,8
Cór. Zavuvus	ZVUS04950	-	65,7	86,3	78,0	63,7	82,3	60,7	48,3

\* Média calculada a partir dos resultados de 06 amostras coletadas com frequência bimestral

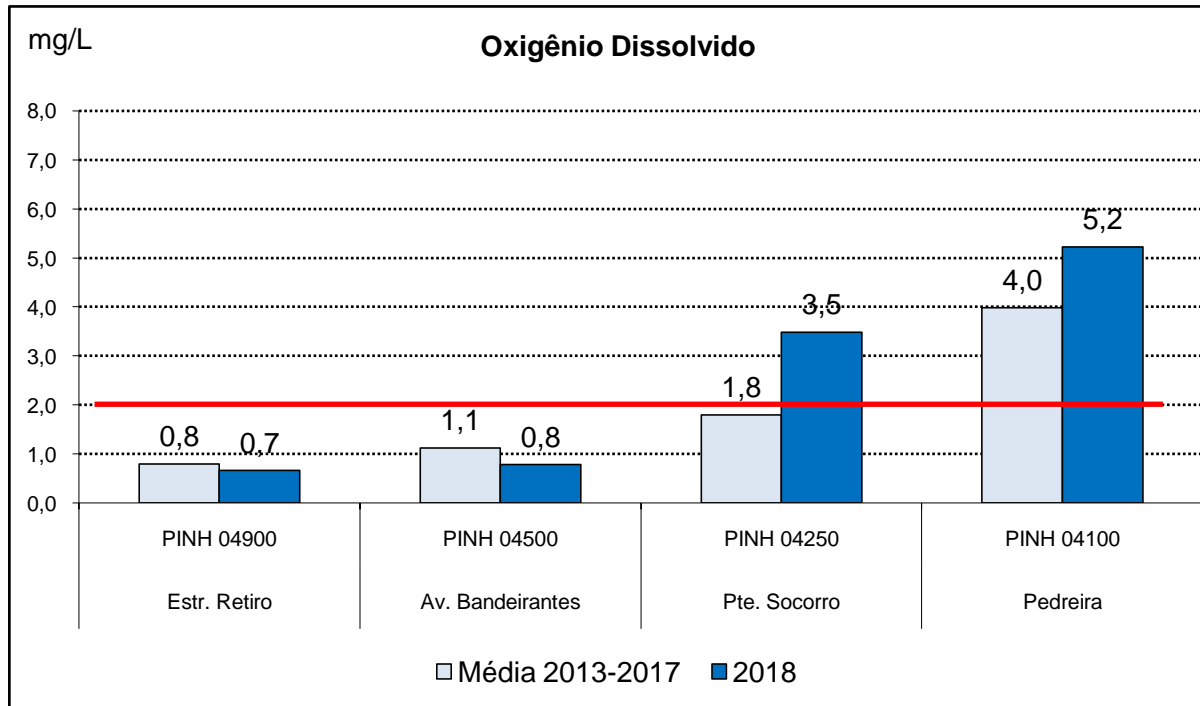
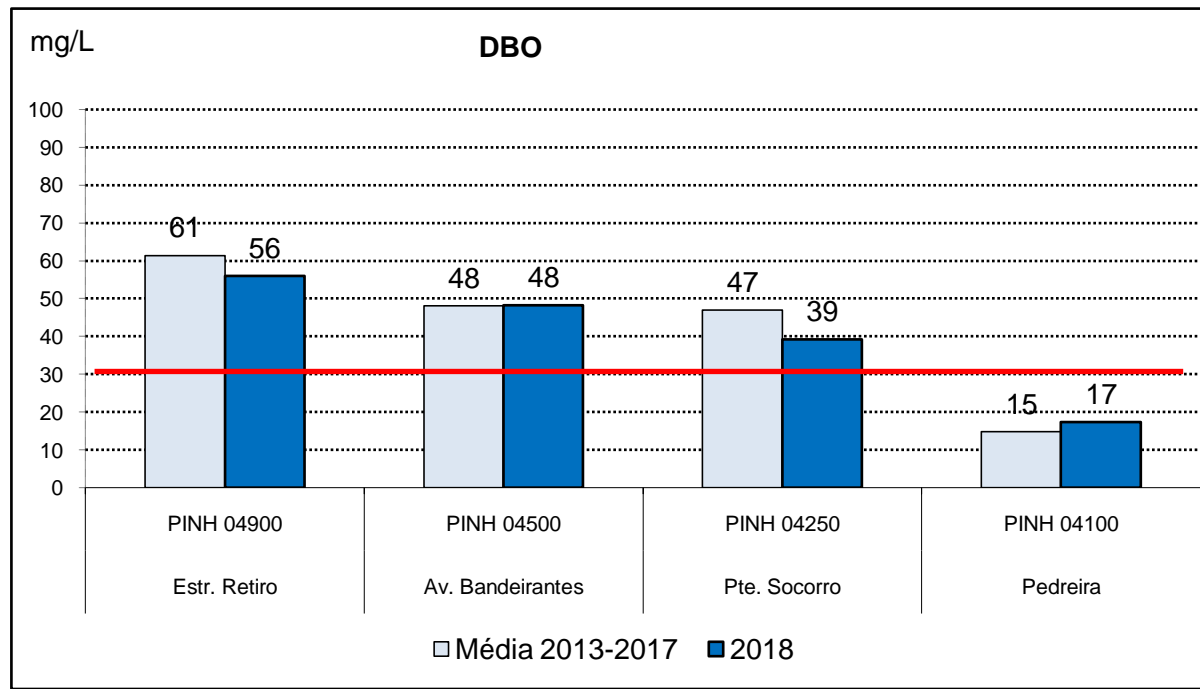
**FIGURA 8.4**

*Processo de autodepuração.*

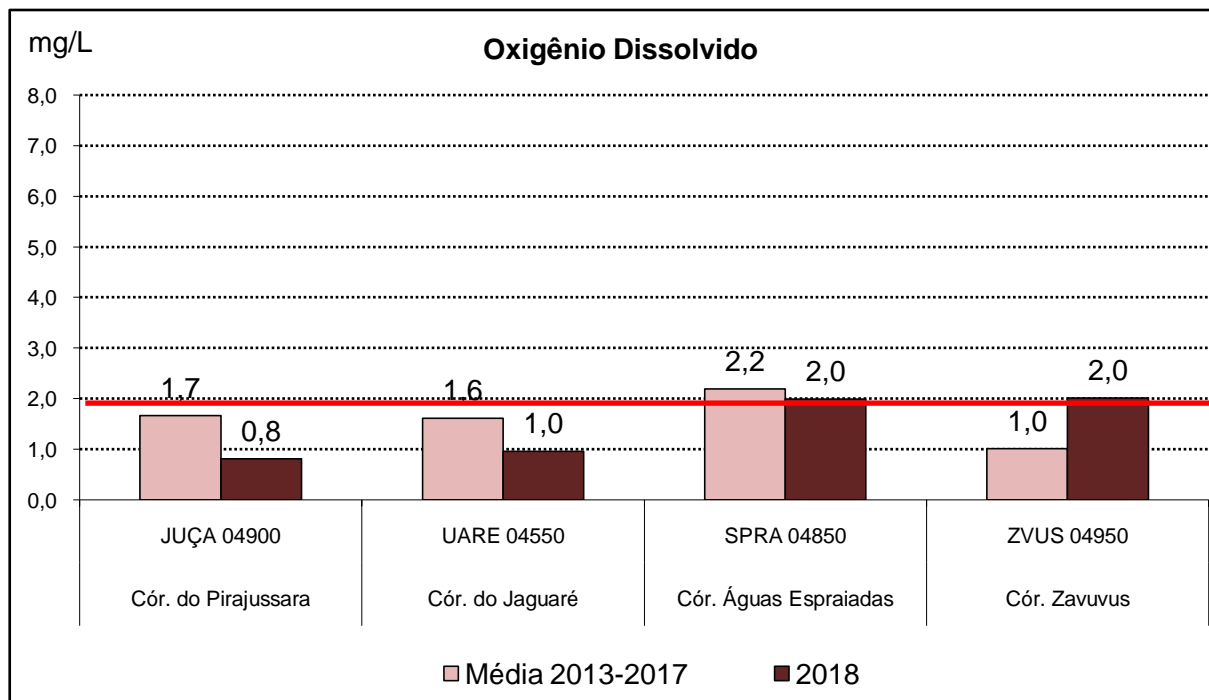
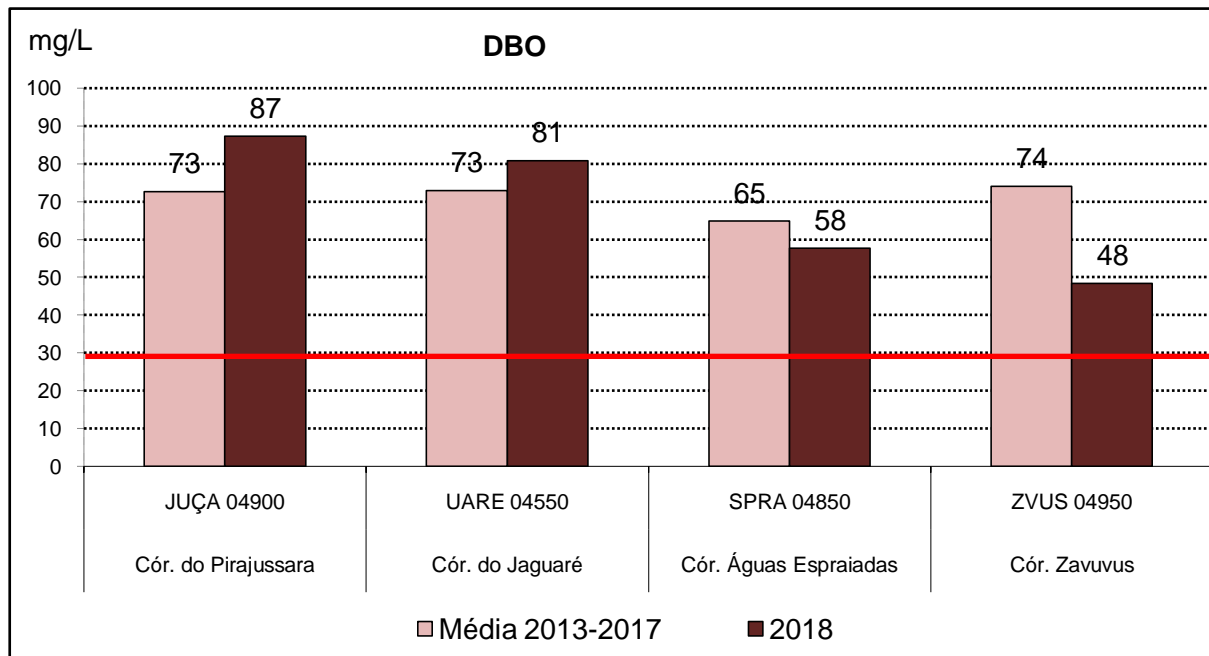




# Resultados Rio Pinheiros



# Resultados Tributários



# Novos Pontos de Monitoramento nos Afluentes do Rio Pinheiros - 2019

Corpo d'água	Código	Localização	Município	Coordenadas Geográficas	
Córr. Morro do S	ESSE 04800	Na Av. Caldeira Filho, 5722, junto ao posto do SAISP 347 (Morro do S-CL). Junto a travessia da Rua Joaquim Nunes Teixeira	SÃO PAULO	23 38 17	46 44 28
Córr. do Cordeiro	CORD 04900	Dreno de acesso da SABESP ao Córrego do Cordeiro , canalizado, em frente à Telhanorte, em sua foz junto ao dreno do Brooklin.		23 37 16	46 41 53

# Pontos para Caracterização da Qualidade dos Sedimentos em 2019

Corpo d'água	Código	Localização	Município	Coordenadas Geográficas	
Rio Pinheiros	PINH 04790	Na foz do Córrego do Jaguaré	SÃO PAULO	23 32 55	46 43 54
	PINH 04770	Em frente a foz do Córrego do Pirajussara		23 33 30	46 42 45
	PINH 04400	Em frente ao dreno da saída do Córrego Águas Espraiadas		23 36 44	46 41 56
	PINH 04360	Na foz do Morro do S		23 38 37	46 43 34
	PINH 04200	Na foz do Córrego Zavuvus, Estação CPTM Jurubatuba		23 40 39	46 42 09



# Aperfeiçoamento do Monitoramento CETESB 2019

- Inclusão dos tributários Cordeiro e Morro do S.
- Intensificação da amostragem para mensal a partir de abril.
- Caracterização da qualidade dos sedimentos em 2019 (Granulometria e Matéria Orgânica)

# Agenda Ambiental Urbana

**Recuperação do rio Pinheiros e prosseguir na recuperação do rio Tietê**

Saneamento

Resíduos Sólidos

Mobilização social

Metas perenes

Percepção da sociedade

Cadeia integral de ações



CETESB



| Secretaria de Infraestrutura e Meio Ambiente

